

СОГЛАСОВАНО

Начальник

ОГИБДД Управления МВД

России по г. Ижевску



А.И.Филимонов

« \* » 1 2020 г.

УТВЕРЖДАЮ

Директор МБОУ «СОШ № 72»

А.К.Слободин

«01» 09 2020 г.



# ПАСПОРТ

дорожной безопасности

Муниципального бюджетного образовательного учреждения

«Средняя общеобразовательная школа № 72»

**Общие сведения**

**МБОУ СОШ № 72**

Тип ОУ \_\_\_\_\_ Общеобразовательный \_\_\_\_\_

Юридический адрес ОУ: г.Ижевск, ул. Буммашевская, 66а

Фактический адрес ОУ: г.Ижевск, ул. Буммашевская, 66а

Руководители ОУ:

Директор (заведующий) **А.К.Слободин 45-10-66**

Заместитель директора  
по учебной работе **Т.А. Кривоногова 45-10-66**

Заместитель директора  
по воспитательной работ **Н. М. Имполитова 45-10-66**

Количество учащихся **1157 человек**

Наличие уголка по БДД **имеется 2 этаж. Разметка 2 этаж (рекреация)**  
*(если имеется, указать место расположения)*

Наличие класса по БДД **нет**  
*(если имеется, указать место расположения)*

Наличие автогородка (площадки) по БДД **нет**

Наличие автобуса в ОУ **нет**

**(при наличии автобуса)**

Владелец автобуса \_\_\_\_\_  
*(ОУ, муниципальное образование и др.)*

Время занятий в ОУ:

1-ая смена: 8:00 – 13:10

2-ая смена: 12:30 – 17:35

внеклассные занятия: 14:00 – 17:00

Телефоны оперативных служб:

\_\_\_\_\_ **01, 02, 112** \_\_\_\_\_

## Содержание

### I. План-схемы ОУ.

- 1) район расположения ОУ, пути движения транспортных средств и детей (учеников, обучающихся);
- 2) организация дорожного движения в непосредственной близости от образовательного учреждения с размещением соответствующих технических средств, маршруты движения детей и расположение парковочных мест;
- 3) маршруты движения организованных групп детей от ОУ к стадиону, парку или к спортивно-оздоровительному комплексу;
- 4) пути движения транспортных средств к местам разгрузки/погрузки и рекомендуемых безопасных путей передвижения детей по территории образовательного учреждения.

### II. Информация об обеспечении безопасности перевозок детей специальным транспортным средством (автобусом).

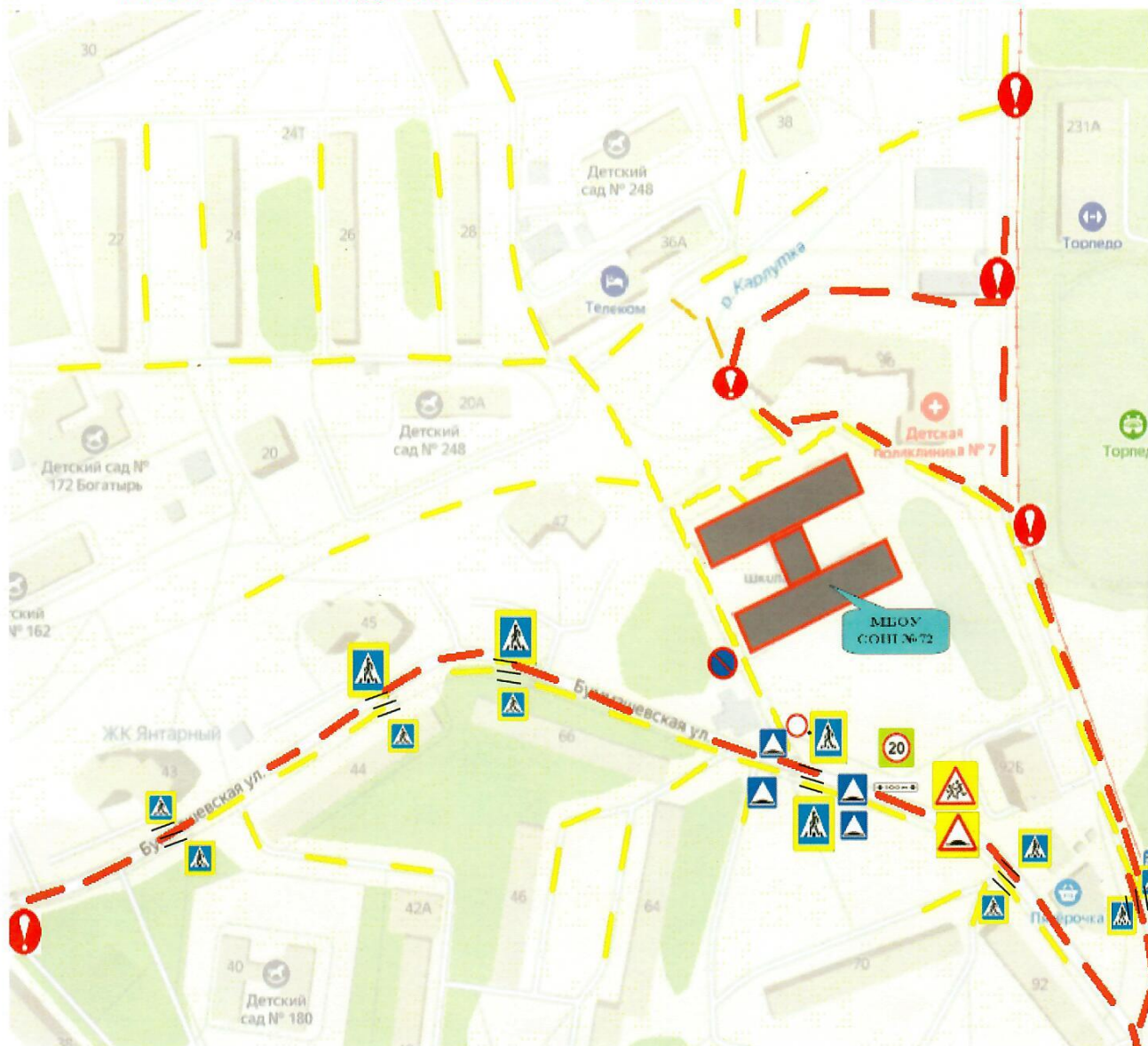
- 1) общие сведения;
- 2) маршрут движения автобуса до ОУ;
- 3) безопасное расположение остановки автобуса ОУ.

### III. Приложения:



# МОЙ БЕЗОПАСНЫЙ МАРШРУТ

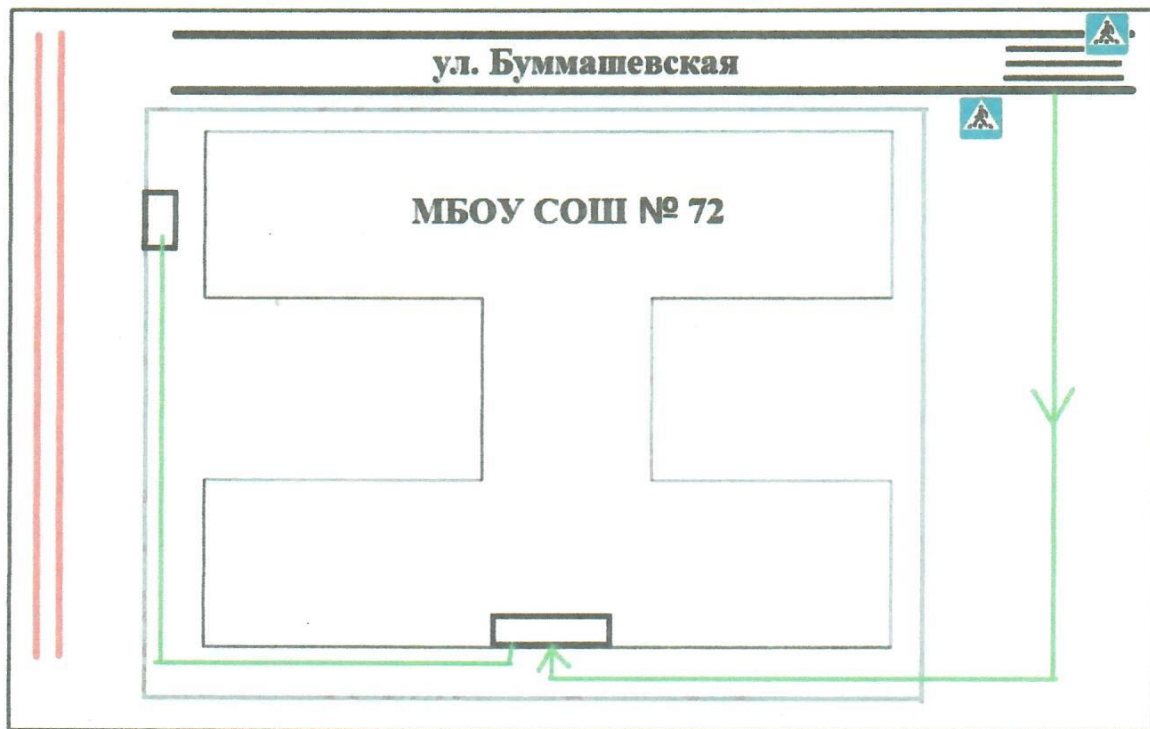
ПЛАН-СХЕМА ДВИЖЕНИЯ УЧАЩИХСЯ МБОУ «СОШ №72»



## УСЛОВНЫЕ ОБОЗНАЧЕНИЯ:

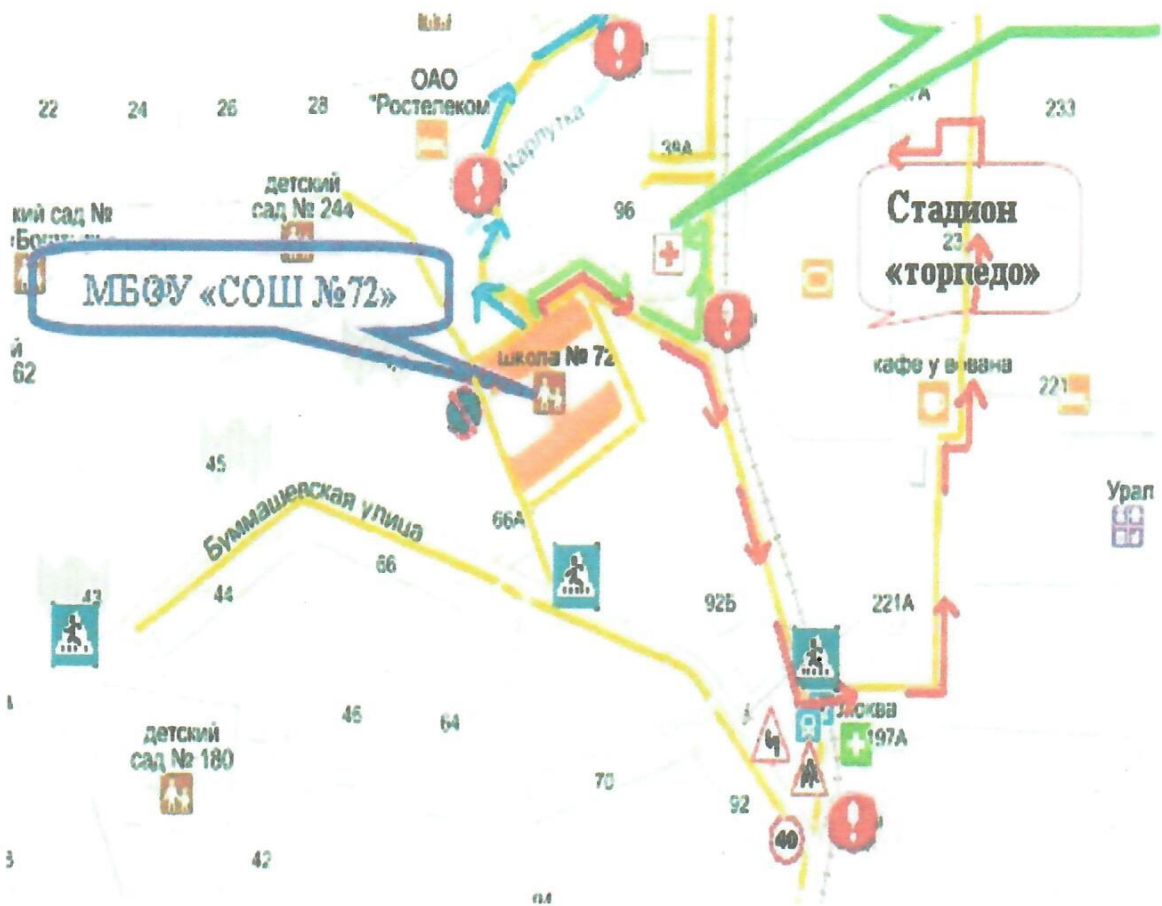
	Пути движения учащихся МБОУ СОШ №72
	Опасные зоны
	Предупреждающий знак «Внимание дети»
	Ограничение скорости 20 км/ч
	Искусственная неровность
	Движение запрещено
	Пешеходный переход
	Предупреждающий знак «Искусственная неровность»
	Стоянка запрещена
	Трамвайные пути
	Движение автотранспорта

**Схема организации движения детей в непосредственной близости от ОУ**



- - ограждение
- - трамвайная линия
- - движение детей

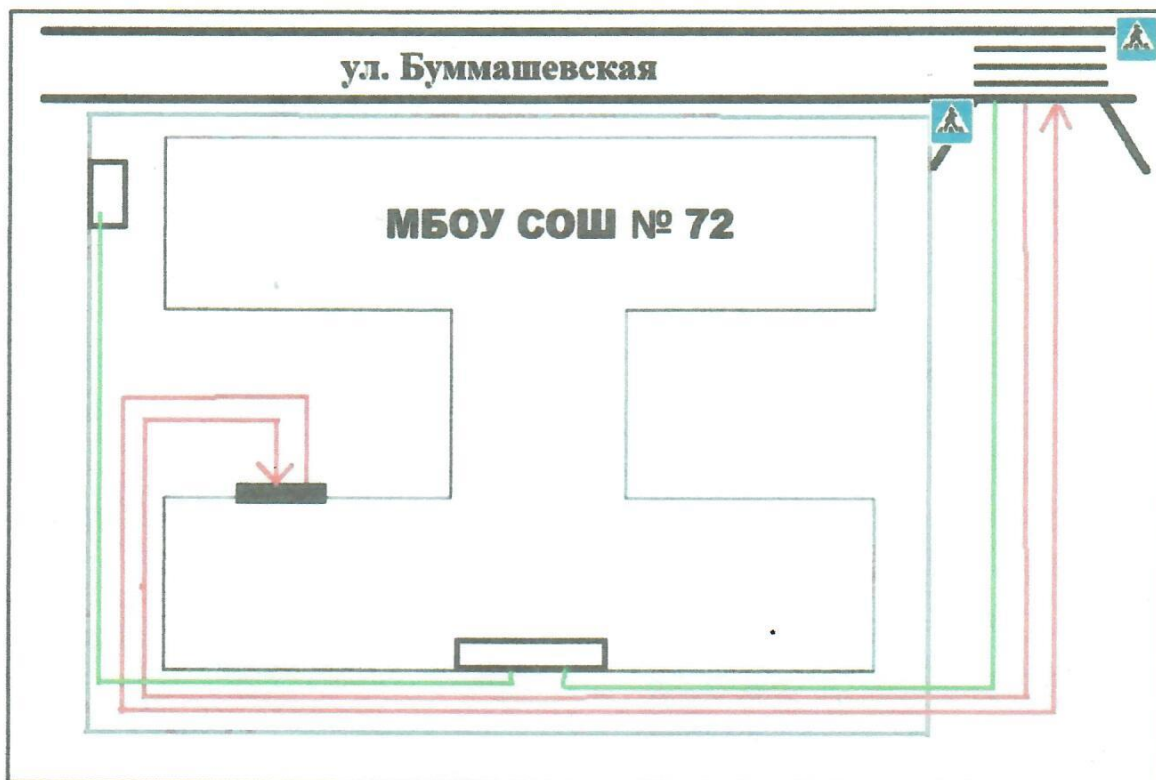
## Маршрут движения организованных групп детей от ОУ к стадиону «Торпедо»



-  Тротуар
-  Маршрут движения детей на стадион







Пути движения ТС к местам разгрузки/погрузки и рекомендуемые пути движения детей по территории ОУ



- - ограждение
- ← - въезд ТС
- - выезд ТС
- - движение детей
- - место разгрузки

**План-схема пути движения ТС и детей при проведении дорожных  
ремонтно-строительных работ**



-  - путь движения ТС
-  - рекомендуемый путь движения детей в ОУ
-  - трамвайные пути
-  - временная пешеходная дорожка